

Factura

MIRNA NINETTE , SALAZAR GUZMÁN DE BARRIOS
Nit Emisor: 8389594
MIRNA NINETTE SALAZAR GUZMAN
3 AVENIDA A 3-63 COLONIA EL CASTAÑO, zona 3, MIXCO,
GUATEMALA

NIT Receptor: 3440958
Nombre Receptor: INSTITUTO GEOGRAFICO NACIONAL, INGENIERO
ALFREDO OBIOLS GOMEZ
Dirección comprador: AVENIDA LAS AMÉRICAS 5-76 ZONA 13 CIUDAD
DE GUATEMALA

NÚMERO DE AUTORIZACIÓN:
FAF66BD8-78BA-4B8D-8D6A-A063BDCB226F
Serie: FAF66BD8 Número de DTE: 2025474957
Numero Acceso:

Fecha y hora de emisión: 31-dic-2025 11:40:55
Fecha y hora de certificación: 01-dic-2025 11:40:55

Moneda: GTQ

#No	B/S	Cantidad	Descripción	P. Unitario con IVA (Q)	Descuentos (Q)	Otros Descuentos(Q)	Total (Q)	Impuestos
1	Servicio	1	Pago de honorarios por servicios técnicos prestados al Instituto Geográfico Nacional, Ingeniero Alfredo Obiols Gómez del Ministerio de Agricultura, Ganadería y Alimentación durante el periodo correspondiente del 01 de diciembre de 2025 al 31 de diciembre de 2025, según Contrato Administrativo número 2025-202-10-28-46, Acuerdo Ministerial de Aprobación número RH-029-202-6-2025	8,000.00	0.00	0.00	8,000.00	IVA 857.142857
TOTALES:					0.00	0.00	8,000.00	IVA 857.142857

CANCELADO

* Sujeto a pagos trimestrales ISR

Datos del certificador

Superintendencia de Administracion Tributaria NIT: 16693949

Razón: que se registra para hacer constar que la factura que precede, serie FAF66BD8 número de DTE 2025474957 de fecha 31 de diciembre 2025; emitida por Mirna Ninnette Salazar Guzmán de Barrios, ampara el pago por servicios técnicos: correspondientes al mes diciembre de 2025, según Contrato Administrativo número 2025-202-10-28-46 y Acuerdo Ministerial de Aprobación número RH-029-202-6-2025, Conste. Guatemala 31 de diciembre de 2025.



Ingeniero David Isaac Gómez Gómez
Director del Instituto Geográfico Nacional -IGN-
Ing. Alfredo Obiols Gómez,
con Funciones Temporales

(f)
Mirna Ninnette Salazar Guzmán de Barrios
DPI: 2688 71701 0101

Contribuyendo juntos por Guatemala

	Identificador Documento del Verificador Integrado No: 1764611269955	Fecha de Generación: Dec 1, 2025, 11:47 AM
Detalle de Documentos		
Tipo Documento:	FEL	
Fecha Emisión:	31/12/2025 11:40:55	
Emisor:	8389594	
Agente de Retención:	No es agente de retención.	
Establecimiento:	MIRNA NINETTE SALAZAR GUZMAN	
Receptor:	3440958-INSTITUTO GEOGRAFICO NACIONAL, INGENIERO ALFREDO OBIOLS GOMEZ	
Monto Total:	GTQ GTQ 8000.000000	
No. de Acceso:	0	
Autorización:	FAF66BD8-78BA-4B8D-8D6A-A063BDCB226F	
Serie:	FAF66BD8	
Número del DTE:	2025474957	
Acuse de recibido:	FCID202520251201T11:40:5506:00FAF66BD878BA4B8D8D6AA063BDCB226F	
Fecha de la consulta:	01/12/2025 11:46:45	
Estado:	Activo	
Asociado a una garantía mobiliaria:	No	



SITUACIÓN DEL CONTRIBUYENTE:

NO PRESENTA INCUMPLIMIENTOS

Al 01/12/2025 11:46:54 AM



CONTRIBUYENTE Y/O EMISOR

NIT	8389594
NOMBRE	MIRNA NINETTE, SALAZAR GUZMÁN DE BARRIOS

RESUMEN

TIPO DE INCUMPLIMIENTO

¡FELICITACIONES!
NO PRESENTA INCUMPLIMIENTOS TRIBUTARIOS

El no presentar incumplimientos, no garantiza que el contribuyente pueda obtener la "Solvencia Fiscal", ya que el proceso de emisión de la misma, considera otras obligaciones no incluidas en el Verificador Integrado.

Para actualizar tus Datos de RTU, así como verificar el detalle de las declaraciones presentadas puedes hacerlo en Agencia Virtual ingresando Usuario y Contraseña, si aún no tienes tu contraseña, ingresa a <https://portal.sat.gob.gt/portal/> selecciona Agencia Virtual en la opción "Solicitar Usuario", luego preséntate a una Agencia u Oficina Tributaria o llama al Contac Center de la SAT, teléfono 1550.



Verifique la validez de la presente consulta

INFORME MENSUAL DE ACTIVIDADES REALIZADAS

No. Contrato Administrativo		2025-202-10-28-46
No. Acuerdo Ministerial de Aprobación de Contrato:		RH-029-202-6-2025
Tipo de Servicios:		Técnicos
Nombres y apellidos de la persona contratista:		Mirna Ninnette Salazar Guzmán de Barrios
Plazo de Contratación	Del: 28/10/2025	Al: 31/12/2025
Período del Informe:	01/12/2025	31/12/2025
Monto a pagar: ocho mil quetzales exactos.		Q.8,000.00
Prestados en:		Instituto Geográfico Nacional, Ingeniero Alfredo Obiols Gomez

Señora Ministra de Agricultura, Ganadería y Alimentación:

A continuación, se detallan las actividades y avances gestionados durante el periodo de la contratación:

Descripción de Actividades según TDR	Informes de actividades realizadas	Avance	
		Cuantitativo	Cualitativo
1) Brindar apoyo técnico en la recopilación de información para atender requerimientos recibidos en la Institución.	Brindé apoyo técnico en marginar y control de la correspondencia que ingresa a la Dirección del Instituto Geográfico Nacional, Ingeniero Alfredo Obiols Gomez, y seguidamente trasladarla a las Divisiones Técnicas Áreas Administrativas y la Unidad Administrativa Financiera.	100%	Finalizado
2) Brindar apoyo técnico en la transcripción e impresión de documentos que le sean requeridos, además de trasladar documentos para la revisión o firma respectiva.	Brindé apoyo técnico en la elaboración de oficios, oficios circulares, dirigidos a entidades públicas y privadas, Ministerio Público, Organismos nacionales e internacionales.	100%	Finalizado
3) Brindar apoyo técnico en el seguimiento y atención a la agenda de reuniones de trabajo programadas del Director del Instituto Geográfico Nacional, Ingeniero Alfredo Obiols Gómez.	Brindé apoyo técnico y seguimiento a la agenda del Director del Instituto Geográfico Nacional, Ingeniero Alfredo Obiols Gomez, en relación a las reuniones convocadas por las dependencias del Ministerio de Agricultura, Ganadería y Alimentación, Registro de Información Catastral -RIC-, municipalidades, Gobernaciones Departamentales y citaciones del Congreso de la república.	100%	Finalizado


4) Brindar apoyo técnico en diferentes actividades relacionadas con la Dirección del Instituto Geográfico Nacional, Ingeniero Alfredo Obiols Gómez.	Brindé apoyo técnico en la logística, para realizar las sesiones del Consejo Directivo del Registro de Información Catastral -RIC-, que se realizan en el Salón Francis Gall Atlas, del Instituto Geográfico Nacional, Ingeniero Alfredo Obiols Gomez, y realizar las convocatorias para las reuniones programadas por el Director a los Jefes de las Divisiones Técnicas y Áreas Administrativas y Financiera, del Instituto Geográfico Nacional, Ingeniero Alfredo Obiols Gomez.	100%	Finalizado
5) Otras actividades relacionadas con el servicio contratado o que le sean asignadas por la autoridad superior	Brindé apoyo técnico en la recepción de las convocatorias enviadas por el IPGH, para participar en talleres, capacitaciones y seminarios impartidos en forma virtual a técnicos del IGN.	100%	Finalizado


El presente informe describe lo actuado por a suscrita en cumplimiento a las actividades desarrolladas durante el periodo de la contratación, y acorde a los términos de referencia de la misma.

Atentamente,

(F) 
 Mirna Ninnette Salazar Guzmán de Barrios
 DPI: 2688 71 701 0101
 Celular: 31474585

Se hace constar que las actividades descritas en este informe responden a lo estipulado en el contrato administrativo y sus respectivos términos de referencia, y se encuentran recibidos de conformidad, por lo que autorizo a quién corresponda, para que procedan al trámite de pago de los honorarios correspondientes.

(F) 
 Ingeniero David Isaac Gómez Gómez
 Director del Instituto Geográfico Nacional -IGN-
 Ing. Alfredo Obiols Gómez,
 con Funciones Temporales



INFORME FINAL DE ACTIVIDADES REALIZADAS

No. Contrato Administrativo		2025-202-10-28-46
No. Acuerdo Ministerial de Aprobación de Contrato:		RH-029-202-6-2025
Tipo de Servicios:		Técnicos
Nombres y apellidos de la persona contratista:		Mirna Ninnette Salazar Guzmán de Barrios
Plazo de Contratación	Del: 28/10/2025	Al: 31/12/2025
Periodo de Informe:	Del: 28/10/2025	Al: 31/12/2025
Monto a pagar: Diecisiete mil treinta y dos quetzales con 26/100.		Q.17,032.26
Prestados en:		Instituto Geográfico Nacional, Ingeniero Alfredo Obiols Gomez

Señora Ministra de Agricultura, Ganadería y Alimentación:

A continuación, se detallan las actividades y avances gestionados durante el periodo de la contratación:

Descripción de Actividades según TDR	Informes de actividades realizadas	Avance	
		Cuantitativo	Cualitativo
1) Brindar apoyo técnico en la recopilación de información para atender requerimientos recibidos en la Institución.	Brindé apoyo técnico en la recepción, de la correspondencia que ingresa a la Dirección del Instituto Geográfico Nacional, Ingeniero Alfredo Obiols Gomez, marginar, y trasladarla a las Divisiones Técnicas y Áreas Administrativas, Instituto Geográfico Nacional, Ingeniero Alfredo Obiols Gomez.	100%	Finalizado
2) Brindar apoyo técnico en la transcripción e impresión de documentos que le sean requeridos, además de trasladar documentos para la revisión o firma respectiva.	Brindé apoyo técnico en la elaboración de oficios, oficios circulares dirigidos a entidades públicas y privadas, Ministerio Público, Organismos Internacionales, Congreso de la República.	100%	Finalizado

3) Brindar apoyo técnico en el seguimiento y atención a la agenda de reuniones de trabajo programadas del Director del Instituto Geográfico Nacional, Ingeniero Alfredo Obiols Gomez.	Brindé apoyo técnico en darle seguimiento a la agenda del Director del Instituto Geográfico Nacional, Ingeniero Alfredo Obiols Gomez, en relación a las reuniones convocadas por las dependencias del Ministerio de Agricultura, Ganadería y Alimentación, Municipalidades, Gobernaciones Departamentales y citaciones del Congreso de la república.	100%	Finalizado
4) Brindar apoyo técnico en diferentes actividades relacionadas con la Dirección del Instituto Geográfico Nacional, Ingeniero Alfredo Obiols Gómez.	Brindé apoyo técnico en atender las llamadas, telefónicas de los usuarios, de diferentes entidades de gobierno, Empresas privadas, y, Municipalidades del interior de la República, solicitando servicios cartográficos al Instituto Geográfico Nacional, Ingeniero Alfredo Obiols Gomez.	100%	Finalizado
5) Otras actividades relacionadas con el servicio contratado o que le sean asignadas por la autoridad superior	Brindé apoyo técnico en la recepción de los mensajes remitidos por el Instituto Panamericano de Geografía e Historia - IPGH- dirigidos al IGN, responder y socializar las capacitaciones, talleres, reuniones y consultas propuestos por el Instituto Panamericano de Geografía e Historia IPGH.	100%	Finalizado

	Brindé apoyo técnico, en las reuniones de Consejo Técnico del Registro de Información Catastral - RIC-, celebradas en las instalaciones del Instituto Geográfico Nacional, Ingeniero Alfredo Obiols Gomez.		
--	--	--	--

Resultado de la presentación de los servicios:

Brindé apoyo técnico del 28 de octubre al 31 de diciembre de 2025, con apoyo técnico en la Dirección del Instituto Geográfico Nacional, Ingeniero Alfredo Obiols Gómez, en la recepción y control De las diferentes actividades y avances gestionados durante el período de contratación, y dando cumplimiento a los términos de referencia de mi contrato de servicios técnicos, se han logrado avances significativos que viene a agilizar y colaborar en el avance de los distintos procesos, en el Instituto Geográfico Nacional, Ingeniero Alfredo Obiols Gomez.

El presente informe describe lo actuado por la suscrita en cumplimiento a las actividades desarrolladas durante el periodo de la contratación, y acorde a los términos de referencia de la misma.

Atentamente,

(F)




Mirna Ninnette Salazar Guzmán de Barrios

DPI: 2688 71 701 0101

Celular: 31474585

Se hace constar que las actividades descritas en este informe responden a lo estipulado en el contrato administrativo y sus respectivos términos de referencia, y se encuentran recibidos de conformidad, por lo que autorizo a quién corresponda, para que procedan al trámite de pago de los honorarios correspondientes.

(F)


Ingeniero David Isaac Gómez Gómez
Director del Instituto Geográfico Nacional -IGN-
Ing. Alfredo Obiols Gómez,
con Funciones Temporales

